

प्रपत्र VI 'क'
झारखण्ड सरकार
राजस्व एवं भूमि सुधार विभाग
(भू-अर्जन निदेशालय)
या

समाहर्ता या समुचित सरकार
प्रारंभिक अधिसूचना

(अधिनियम-30/2013 की धारा-11 (1) के अधीन)

संख्या-277/भू0अ0,

मेदिनीनगर, दिनांक- 05-08-2016

चूंकि झारखण्ड सरकार/समाहर्ता को यह प्रतीत होता है कि ग्राम-केशवाही उर्फ छकौड़ीया, थाना-मोहम्मदगंज, थाना सं0-512, अंचल हुसैनाबाद, ग्राम-पोखराहा, थाना-मोहम्मदगंज, थाना सं0-513, अंचल हुसैनाबाद जिला-पलामू में भूमि सार्वजनिक प्रयोजन, यथा परियोजना मंगरधारा मध्यम सिंचाई योजना निर्माण हेतु अपेक्षित है। प्रभावित परिवारों के पुनर्वासन एवं पुनर्व्यवस्थापन के प्रयोजनार्थ अपर समाहर्ता अथवा नियम 2 (1) (ख) के तहत नियुक्त पदाधिकारी प्रशासक के रूप में नियुक्त किए गए हैं। अतएव अधिसूचित किया जाता है कि ग्राम- केशवाही उर्फ छकौड़ीया, थाना-मोहम्मदगंज, थाना सं0-512, अंचल हुसैनाबाद, ग्राम-पोखराहा, थाना-मोहम्मदगंज, थाना सं0-513, अंचल हुसैनाबाद जिला-पलामू में उपर्युक्त कथित परियोजना के लिए कमीवेश 24.65 एकड़ यानि 9.979 हेक्टेयर मानक माप का भूखंड, जिसका विस्तृत विवरण निम्नलिखित है, अर्जनाधीन है

1 ग्राम-केशवाही उर्फ छकौड़ीया, थाना-मोहम्मदगंज, थाना सं0-512 (रकबा-12.69 एकड़)

क्रम सं0	खाता सं0	सर्वे भूखंड सं0	स्वामित्व का प्रकार	भूमि का प्रकार	अर्जन के अधीन क्षेत्रफल (एकड़ में)	हितबद्ध व्यक्ति का नाम व पता	सीमा (भूखंड सं0)			
							उ0	द0	पू0	प0
1.	76	118	-	-	0.15	-	119	163	160	118
2.	79	119	-	-	0.17	महन्त सिंह वो शिदेव सिंह पिता पदुम सिंह वो रामप्रवेश सिंह पिता भोला सिंह	120	118	160	119
3.	7	120	-	-	0.36	तदैव	121	119	160	120
4.	11	121	-	-	0.52	मुखदेव मेहता वैगरह पिता भगरीत मेहता	123	120	160	121
5.	9	123	-	-	0.50	-	134	121	160	123
6.	38	134	-	-	0.40	सकलदीप यादव पिता नन्दकेशवर यादव	132, 133	133	134	134
7.	57	161	-	-	0.15	मान सिंह वो महेशर सिंह वो विद्यया सिंह वो जदु सिंह वो मथुरा सिंह	163	163	160	163
8.	62	163	-	-	0.48	तदैव	118	160	160	163
9.	28	206	-	-	0.06	रामाशीष प्रजापति पिता कामेश्वर प्रजापति निवासी ग्राम सड़ेया	224	204	204	206
10.	18	210	-	-	0.07	तदैव	211	206	214	210
11.	18	211	-	-	0.05	तदैव	221	210	213	210
12.	26	213	-	-	0.01	तदैव	211	214	213	211
13.	26	214	-	-	0.03	तदैव	213	206	215	210

14.	28	215	—	—	0.02	तदैव	216	206	215	214
15.	18	221	—	—	0.01	तदैव	223	210, 211	221	224
16.	20	222	—	—	0.01	तदैव	223	221	221	224
17.	20	223	—	—	0.02	तदैव	224	221	223	224
18.	26	224	—	—	0.10	—	226	221, 223	223, 224	224
19.	25	248	—	—	0.32	वृक्ष सिंह पिता दसाभजन सिंह वो वागेश्वर सिंह पिता धर्मदेव सिंह निवासी ग्राम नौडीहा	204	276	248	248
20.	21	275	—	—	0.28	तदैव	276	279, 281	275	275
21.	27	276	—	—	0.02	तदैव	248	275	276	276
22.	29	279	—	—	0.04	तदैव	275	281	281	281
23.	25	281	—	—	0.69	तदैव	275, 279	283	281	281
24.	24	227	—	—	0.03	तदैव	227	226	226	160
25.	49	283	—	—	0.60	रामजतन सिंह वो माघो सिंह वो रक्षया सिंह वो देवकुमार सिंह वो सरयू सिंह वैगरह निवासी ग्राम नौडीहा	281	303	283	283
26.	49	302	—	—	0.65	तदैव	303	303	302	302
27.	47	303	—	—	0.60	तदैव	283	303, 321	303	302, 303
28.	48	320	—	—	0.25	तदैव	303	321	320	302
29.	85	335	गै0मा0	—	2.00	—	302	355	335	335
30.	86	355	गै0मा0	—	3.42	—	335	385	355	355
31.	83	358	गै0मा0	—	0.30	—	358	385	385	385
32.	83	363	गै0मा0	—	0.03	—	385	385	385	385
33.	86	364	गै0मा0	—	0.32	—	385	385	385	385
34.	83	365	गै0मा0	—	0.03	—	385	385	365	385

2 ग्राम-पोखराहा, थाना-मोहम्मदगंज, थाना सं0-513 (रकवा-11.96 एकड़)


क्रम सं0	खाता सं0	सर्वे भूखंड सं0	स्वामित्व का प्रकार	भूमि का प्रकार	अर्जन के अधीन क्षेत्रफल (एकड़ में)	हितबद्ध व्यक्ति का नाम व पता	सीमा (भूखंड सं0)			
							उ0	द0	पू0	प0
1.	9	224	—	—	1.00	मुनेशर बढई निवासी ग्राम सड़ेया	224	224	नाला	224
2.	9	224	—	—	1.00	रामप्रसाद बढई, सीताराम बढई, रामचन्द्र बढई पिता बासुदेवा बढई निवासी ग्राम सड़ेया	224	224	नाला	224
3.	9	224	—	—	1.00	हलखोरी बढई पिता स्व0 बासुदेव बढई निवासी ग्राम सड़ेया	224	224	नाला	224


4.	9	224	—	—	1.00	भुलन बढई पिता स्व0 बासुदेव बढई निवासी ग्राम सड़ेया	224	224	नाला	224
5.	9	224	—	—	2.00	मुन्द्रिका महतो पिता सहदेव महतो वो दशरथ महतो वो सोहराई महतो पिता नेमचन महतो निवासी ग्राम छकौड़ीया	224	224	नाला	224
6.	9	224	—	—	1.79	जगभरत सिंह पिता धर्मनाथ सिंह निवासी ग्राम सड़ेया	224	224	नाला	224
7.	9	224	—	—	0.75	रामसुन्दर राम पिता गुदानी राम निवासी ग्राम सड़ेया	224	224	नाला	224
8.	9	224	—	—	3.42	सुदामा शर्मा वैगरह पिता मुनेशर शर्मा वो हलखोरी शर्मा वो भुलन शर्मा पिता बासुदेव शर्मा वो रामप्रसाद शर्मा वो सीताराम शर्मा वो रामचन्द्र शर्मा पिता जितु शर्मा निवासी ग्राम सड़ेया	224	224	नाला	224

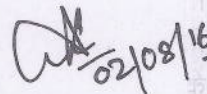
यह अधिसूचना भू-अर्जन, पुनर्वासन और पुनर्व्यवस्थापन में उचित प्रतिकर एवं पारदर्शिता अधिकार अधिनियम, 2013 (अधिनियम संख्या 30/2013), की धारा-11 (1) के उपबंधों के अधीन सभी संबंधित व्यक्तियों के लिए जारी की जाती है।

भूमि की योजना का निरीक्षण जिला भू अर्जन पदाधिकारी पलामू के कार्यालय में किसी कार्य दिवस को कार्यावधि में किया जा सकेगा। झारखण्ड सरकार/समाहर्ता-सह-समुचित सरकार उक्त अधिनियम की धारा 12 में यथाउपबंधित एवं यथाविनिर्दिष्ट कार्यों के समुचित निष्पादन हेतु अपेक्षित किसी भूमि का सर्वेक्षण एवं उसकी प्रविष्टि करने, किसी भूमि के किसी स्तर को मापने के लिए अवभूमि खोदने या भू-वेधन-छिद्र करने सहित सभी अन्य कार्यों के संचालन करने हेतु जिला भू-अर्जन पदाधिकारी पलामू और संबंधित राजस्व कर्मचारी अंचल हुसैनाबाद को प्राधिकृत करती है।

अधिनियम की धारा 11 (4) के अधीन कोई व्यक्ति जिला समाहर्ता के पूर्विक अनुमोदन के बिना इस अधिसूचना के प्रकाशन की तिथि से प्रारंभिक अधिसूचना में विनिर्दिष्ट भूमि का कोई अंतरण यथा क्रय/विक्रय नहीं करेगा या ऐसा कोई अंतरण नहीं करवाएगा या ऐसी भूमि पर कोई अवभार नहीं उत्पन्न करेगा। अधिनियम की धारा 15 के अधीन यथाउपबंधित इस अधिसूचना के प्रकाशन की तिथि से साठ (60) दिनों के अंतर्गत भू-अर्जन की बाबत किसी प्रकार की आपत्तियां हितबद्ध व्यक्ति द्वारा जिला भू-अर्जन पदाधिकारी पलामू के समक्ष दर्ज की जा सकेगी।


जिला भू-अर्जन पदाधिकारी,
पलामू।
1.6/16


अपर समाहर्ता,
पलामू।


उपायुक्त, पलामू।
02/08/16